


[Главная](#) / [О Югре](#)

Факты о Югре

Югра - официальная

Административно-территориальное деление Югры опирается на принципы исторически сложившегося расселения, размещения добывающих предприятий на территориях освоения природных ресурсов, эффективности государственного, местного самоуправления и максимального использования экономического потенциала региона. Решение всех вопросов, касающихся изменений границ населенных пунктов, принимаются с учетом мнения населения.

В соответствии с федеральным законодательством и Уставом Ханты-Мансийского автономного округа – Югры Губернатор является высшим должностным лицом Ханты-Мансийского автономного округа – Югры.



Ханты-Мансийский автономный округ – Югра состоит из 106 муниципальных образований



Ханты-Мансийский автономный округ - Югра


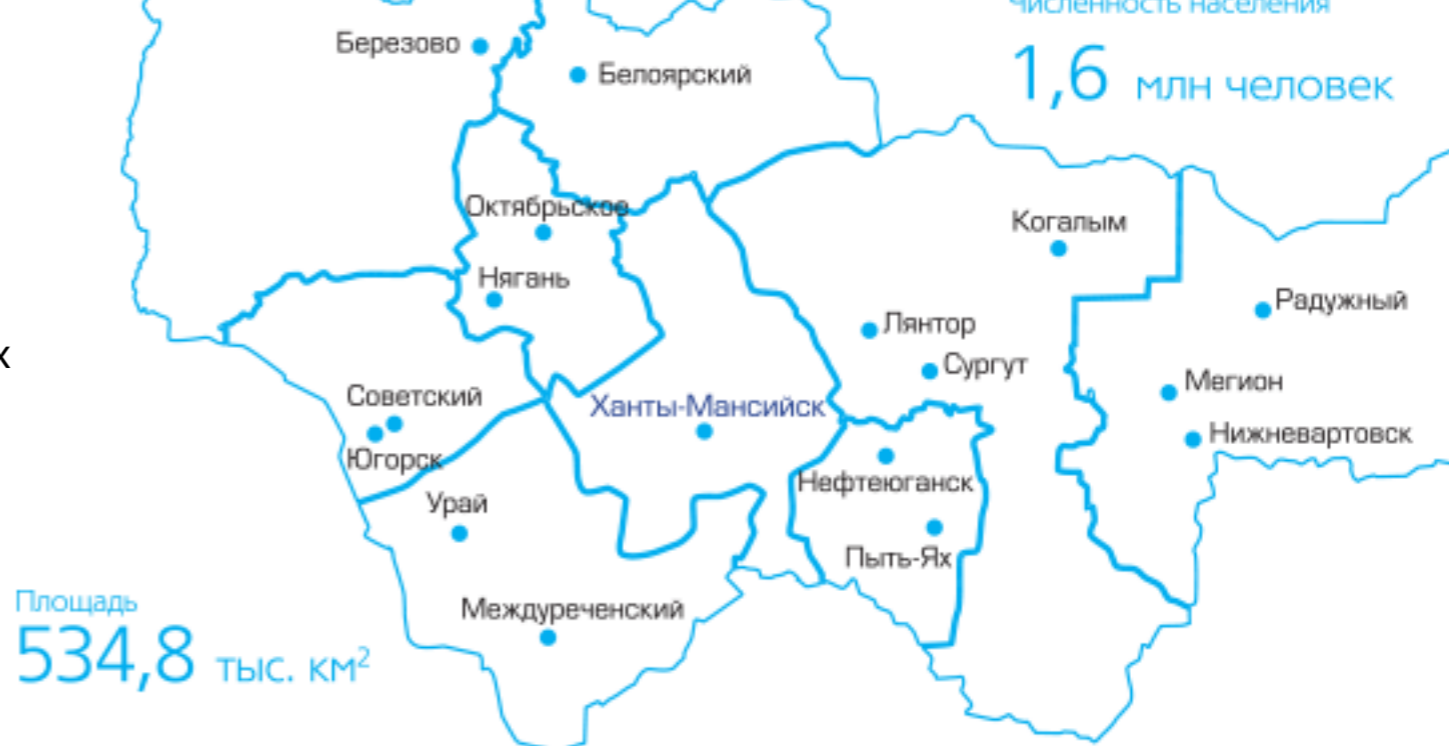
Ханты-Мансийский автономный округ - Югра - субъект Российской Федерации, расположен в центральной части Западно-Сибирской равнины. Две великие сибирские реки Обь, Иртыш и их притоки, порядка 30 тысяч больших и малых рек, 300 тысяч озер образуют водный бассейн Югры. Округ находится в зоне таежных лесов и болот. Территория Югры, а это 534, тыс. кв. км, настолько велика, что здесь могли бы разместиться семь таких стран, как Бельгия, или одна, такая как Франция. Протяженность границ округа составляет 4 733 км.

Численность населения - более 1,6 миллиона человек.

Плотность населения - 3 человека на 1 кв. км. **Административный центр - Ханты-Мансийск**, это город искусства и многонациональной культуры, науки и высоких технологий, спорта, туризма, деловой и международной активности. **Крупнейшие города округа - Сургут, Нижневартовск, Нефтеюганск.**

Ханты-Мансийский автономный округ - Югра - мощный индустриальный комплекс, который занимает лидирующие позиции среди регионов Российской Федерации по добыче нефти и газа, производству электроэнергии и поступлению налогов в бюджетную систему страны.

Югра - это уникальная территория, на которой раскинулись великолепные кедровые урманы, разделенные могучими широкими реками, где чистые озера прячутся в кедровых борах, а седые горы соседствуют с бескрайними клюквенными болотами.




Югра - уникальная

Югра - уникальная территория, где соблюдается баланс интересов между нефтяными компаниями, коренными народами и властью. Это место, где переплелись экономические и исторические интересы, коренное население и люди, приехавшие на Север добывать для страны "большую нефть", где сложилась этнокультурная модель страны со всеми ее традициями добрососедского проживания разных этносов и конфессий.

Ханты, манси и лесные ненцы - коренные малочисленные народы Севера, для которых Югра является исконным местом проживания. Они сохранили уклад жизни своих предков, живших здесь сотни лет назад, и до сих пор занимаются оленеводством, рыболовством, пушным звероводством.

В Югре разработана и совершенствуется уникальная законодательная база, регулирующая взаимоотношения коренных народов и нефтяных компаний, которая позволяет эффективно развивать традиционную хозяйственную деятельность, этнографический туризм, сохранять исконную среду обитания и самобытную культуру аборигенов.

В округе бережно относятся к сохранению изучению языков ханты и манси, на которых издаются книги и газеты, выходят в эфир теле- и радиопередачи.



Югра - щедрая

Водные ресурсы

Югра обладает колоссальным потенциалом в виде запасов водных биологических ресурсов. Речную сеть округа формируют две магистральные реки - Обь и Иртыш и их многочисленные притоки: Аган, Северная Сосьва, Казым и другие. Озера и болота занимают 2/3 площади округа. Самое большое озеро Кондинский Сор площадью 143 кв. км, а самые глубокие - Кинтус (48 м) и Сырковый Сор (42 м).

В водоемах округа обитают 29 видов рыб, из которых 18 являются промысловыми: стерлядь, нельма, муксун, сиг-пыжьян, чир (шокур), тугун, пелядь (сырок), налим, щука, язь, лещ, судак, карась, окунь, плотва (сорoga), елец (мегдым), ёрш.

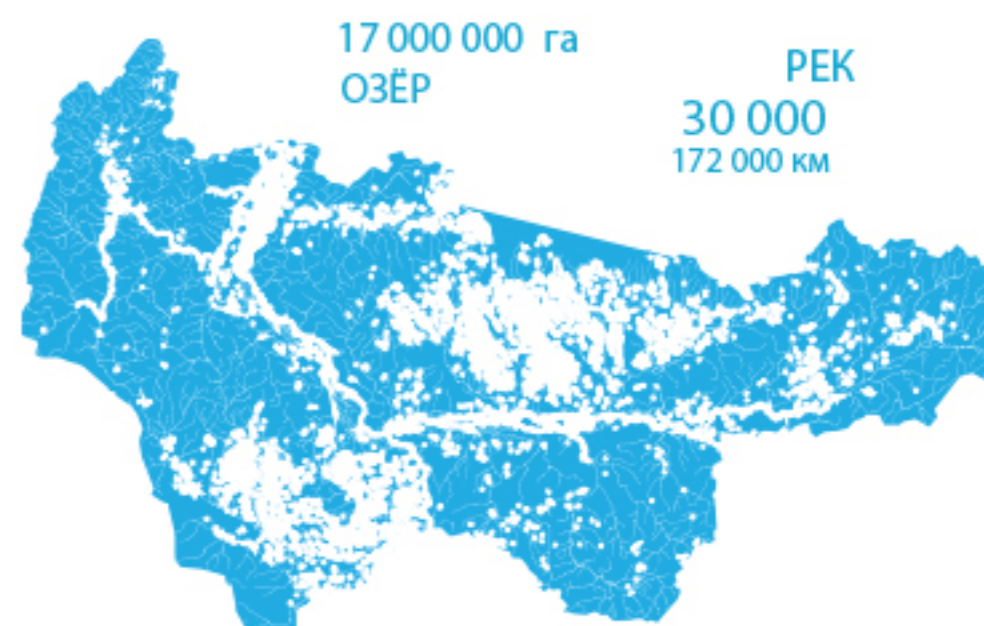
В регионе уделяется значительное внимание развитию рыбохозяйственного комплекса. Сейчас рыбопромышленниками Югры добывается более 12 тысяч тонн рыбы в год.

Нефть и газ

Югра - основной нефтегазоносный регион России, который обеспечивает 5 мировой и 42% общероссийской добычи нефти. Из его недр извлечено более 12 млрд тонн «черного золота». **Каждая 19 тонна нефти, добытая в мире - югорская.**

В настоящее время нефтяной потенциал автономного округа оценивается в 35-40 миллиардов тонн. **Ханты-Мансийский автономный округ Югра занимает I место среди регионов России по объему добычи нефти и II место по объему добычи газа.**

В 2019 году в Югре добыто: Нефти **236,1 млн тонн**; Попутного нефтяного газа **35,8 млрд. м**




Югра - комфортная для жизни

Транспорт

В Югре представлены все виды транспорта, кроме метро. Самым популярным является автомобильный транспорт. На 1 000 жителей приходится 475 легковых автомобилей. Сложные природные условия и высокий уровень нагрузок накладывают особые требования на строительство и содержание автомобильных дорог в автономном округе и применение инновационных технологий. Общая протяженность дорог - более 28,8 тыс. км. Транспортно-экономическую связь с промышленными регионами России обеспечивает железнодорожная магистраль, протяженность которой 1 106 км.

на **1 000** жителей приходится **475** легковых автомобилей



Интересно

К мостам в Югре особое отношение, а мостостроители пользуются заслуженным уважением. **В Югре 567 автомобильных и железнодорожных мостов.** Самый длинный мост в Сибири находится в Югре, его протяженность 2 110 м - это мост через реку Обь, на дороге между Нефтеюганском и Сургутом. Это уникальный, даже для мировой мостостроительной архитектуры, автодорожный мост с вантовым пролетным строением. Его уникальность - вантовый русловой пролет длиной 408 м.

Здравоохранение

Сегодня здравоохранение Югры располагает сетью из 98 организаций, из которых 97 – лечебно-профилактические. Государственные расходы на оказание бесплатной медицинской помощи на одного жителя Югры в 1,6 раза выше, чем в целом по России. В автономном округе активно формируется кластер высокотехнологичной медицины, работают 17 квалифицированных центров.

Средняя продолжительность жизни в Югре – 75,4 года, что выше среднего показателя по России на 2,4%, выше уровня жизни в Югре в 1,7 раза выше, чем в европейских странах (Франция, Австрия).

Коэффициент рождаемости в автономном округе 12,4 на 1000 населения, что значительно выше по сравнению с другими странами: на 12% выше, чем во Франции и Великобритании, на 19% – Швейцарии, на 35% – Испании.



Демография

Югра – это самый крупный по численности населения регион, полностью относимый к северным местностям. Численность населения Ханты-Мансийского автономного округа – Югры превышает число жителей в Камчатской, Магаданской и Сахалинской областях, вместе взятых. Югра – один из самых «молодых» регионов России. Средний возраст жителей составляет 35,2 лет. Устойчивость демографического развития Югры достигается за счет двух факторов: молодой возрастной структуры населения и низкого уровня смертности.



Югра - экологичная

Внесены в красную книгу Ханты-Мансийского автономного округа - Югры

38 видов грибов **29** видов лишайников

48 видов животных **7** видов насекомых **150** видов растений

3 вида амфибий **2** вида рыб **10** видов млекопитающих **26** видов птиц

Югра - спортивная

Югра имеет славу не только спорта, но и в мире как спортивный регион. Здесь культивируется **91 вид спорта**, 16 из них определены как приоритетные: **лыжные гонки, биатлон, легкая атлетика, сноуборд, шахматы** и т.д. В округе построено немало уникальных спортивных объектов. Центр зимних видов спорта им. А.В. Филиппенко в Ханты-Мансийске по праву считается одним из лучших биатлонных стадионов в мире.

Удивительное по архитектурному решению здание Югорской шахматной академии, которую проектировал знаменитый голландец Эрик ван Эгераат. Ежегодно Югра собирает на своих спортивных площадках тысячи спортсменов со всего мира.

2021 год в Ханты-Мансийске состоится Всемирная шахматная олимпиада

